

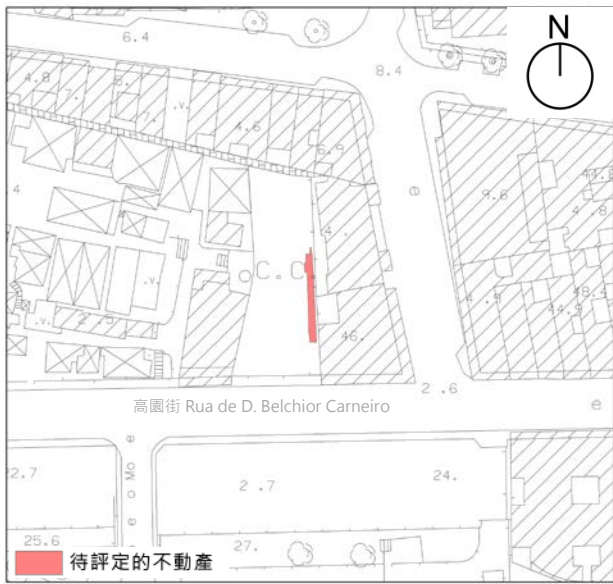


### 3. 聖保祿學院遺址（圍牆 遺跡，高園街一段）



### 3 聖保祿學院遺址（圍牆遺跡，高園街一段）

#### 3.1 基本資料

名稱	聖保祿學院遺址（圍牆遺跡，高園街一段）	
位置	澳門半島	
地址	高園街 35 號	
待評定範圍之面積	約 17 平方米	
建造年份	1606 年	
業權狀況	私有	
使用狀況	暫未利用	
建議評定類別	紀念物	
建議設置之臨時緩衝區及其面積	不設置臨時緩衝區	
 <p>圖 3.1.1：待評定的不動產之位置</p>		 <p>圖 3.1.2：待評定的不動產之範圍</p>

## 3.2 背景資料及歷程沿革

### 3.2.1 背景資料

聖保祿學院由耶穌會創立於 1594 年，是中國境內第一所西式高等教育機構，培訓赴日本及中國等地的傳教士，讓其學習東方語言、宗教及哲學，同時，亦在此傳授西方科學知識、音樂及藝術，為促進東西文化交流發揮著積極深遠的作用。

學院除了包括教堂、教學區、庭院、宿舍、印刷所、藥房、菜園等設施，尚有圍牆環繞，1594 年的《澳門聖保祿學院年報》稱：“它（學院）依山勢而建，周圍有高牆環繞……炮台山有兩道俯視學院的圍牆<sup>1</sup>。”而耶穌會遠東教務視察員范禮安（Alessandro Valignano）在同年寫給耶穌會總會長的信件中亦提道：“我們還在與神學院相連的整座山的周圍建造了一道非常堅固的土牆，圍牆包圍著（神學院）<sup>2</sup>。”1601 年，學院經歷了大火後進行重建，而為實現將學院視作封閉庭園（Hortus conclusus）的中世紀概念，圍牆於 1606 年再次被建造，並於同年竣工<sup>3</sup>。直到 1762 年，受到耶穌會在葡萄牙被取締的事件所波及，聖保祿學院被關閉<sup>4</sup>，至此，學院的中西文化交流及宣教使命被終止，後於 1835 年再次遭遇大火，大部分建築被燒毀。

2010 年 5 月，高園街 35 號房屋拆卸工程開展期間，於地下發現疑似遺跡，後經考古專家到場就有關發現進行研判，通過考古清理瞭解到該遺跡屬夯土牆，大致呈南北向，已發現部分平面長約 15.6 米，頂部寬約 1-1.26 米，底部不詳，牆體西側保存較好，東側南部局部被破壞，牆體高度各處不一，最高約 2.45 米。

其中，夯土牆南端局部發現內外包磚兩道，均長約 1.9 米，丁磚錯縫鋪砌，兩道磚牆內側為夯土。牆體立面可分為兩個部分：上層為夯土，從考古解剖溝的觀察可見，夯土保存較好，殘高約 1.36 米，夯層厚約 5-10 厘米；下層為石牆壘砌基礎，其壘砌工整，縫隙中填充灰土，共發現 5 層，高約 1 米，在磚外側、石牆寬出部分先用白灰墊底，然後斜鋪上板瓦片，最後在瓦片外塗抹白灰形成牆皮，結合文獻資料、歷史地圖（圖 3.5.1、3.5.2），該夯土牆屬於聖保祿學院圍牆的一部分。

<sup>1</sup> 李向玉《澳門聖保祿學院研究》，澳門：澳門日報出版社，2001 年，58 頁。

<sup>2</sup> [日] 高瀨泓一郎《基督教時代的文化與諸相》，東京：八木書店，2002 年，350-353 頁。轉引自戚印平《澳門聖保祿學院研究：兼談耶穌會在東方的教育機構》，澳門：澳門文化局、上海：社會科學文獻出版社，2013 年，96 頁。

<sup>3</sup> [葡] Clementino Amaro 著，曾永秀譯，《聖保祿神學院和大炮台：考古挖掘和解讀》，載於《與歷史同步的博物館--大炮臺》，澳門：澳門博物館，1998 年，115-119 頁。

<sup>4</sup> 李向玉《澳門聖保祿學院研究》，澳門：澳門日報出版社，2001 年，68 頁。

### 3.2.2 歷程沿革

- 1594 年，聖保祿學院創立；
- 1601 年，經歷了大火後的聖保祿學院進行重建；
- 1606 年，建造聖保祿學院圍牆；
- 1762 年，聖保祿學院被關閉；
- 1835 年，聖保祿學院大部分建築被燒毀；
- 2010 年，高園街 35 號發現學院圍牆遺跡。

### 3.2.3 現況描述

聖保祿學院圍牆自十九世紀學院被燒毀後逐漸消失，現時僅存的圍牆遺跡已不多，其中，於高園街 35 號地段內的現存夯土牆原埋藏於地表下，經考古發掘，發現牆體立面可分為兩個部分：上層為夯土，下層為石牆壘砌基礎，其壘砌工整，縫隙中填充灰土。

### 3.3 價值陳述

創立於 1594 年的聖保祿學院，不僅是我國境內第一所西式高等教育機構，而且在十六至十八世紀的東西文化交流中發揮著積極作用，然而，在 1762 年，受到耶穌會在葡萄牙被取締的事件所波及，聖保祿學院因此被關閉，其後亦被闢作其他用途，至 1835 年發生大火，導致聖保祿學院大部分建築被毀。

現時，聖保祿學院仍存有部分建築遺跡，包括大三巴牌坊，即學院教堂前壁遺跡等印證學院在歷史上的面貌與興衰，而昔日學院具圍牆環繞，其中，位於高園街 35 號的一段夯土牆，經考古發現其保存至今，屬學院圍牆的一部分，對確定聖保祿學院的邊界具研究價值，而且作為聖保祿學院的實物遺存，除了是瞭解聖保祿學院的格局、建築理念及手法，以至重塑其歷史面貌的參考資料，亦與其他學院遺跡共同見證聖保祿學院、本澳天主教傳播、教會教育工作，以至東西文化交流的歷史。

## 3.4 評定建議

### 3.4.1 類別建議

基於上節之價值陳述，聖保祿學院遺址（圍牆遺跡·高園街一段）基本符合第 11/2013 號法律《文化遺產保護法》第 18 條的評定標準中之下列兩項標準：

- （一）在作為生活方式或歷史事實的特殊見證方面具重要性；
- （五）在文化、歷史、社會或科學的研究方面的重要性。

其中，聖保祿學院遺址（圍牆遺跡·高園街一段）的歷史文化價值尤為突出，與上述法律第 5 條第 4 項中“紀念物”所指的“具重要文化價值的屬考古性質的元素或構造體”之定義特徵基本相符，故建議評定類別為“紀念物”。

### 3.4.2 範圍建議

基於聖保祿學院遺址（圍牆遺跡·高園街一段）之價值，建議評定範圍包括現有的夯土牆體及石砌基礎（圖 3.4.1）。

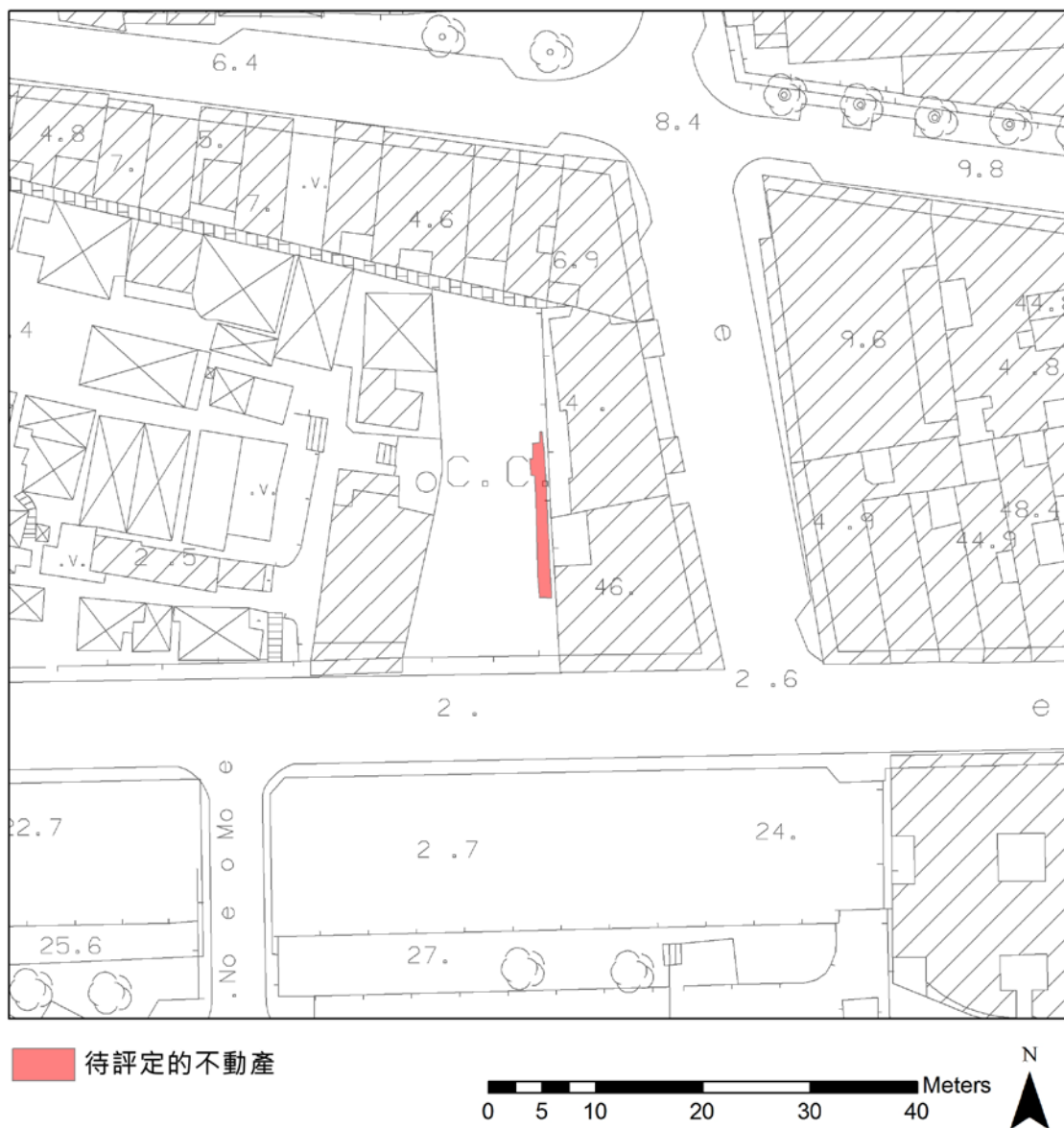


圖 3.4.1：聖保祿學院遺址（圍牆遺跡·高園街一段）之範圍



### 3.5 參考圖片

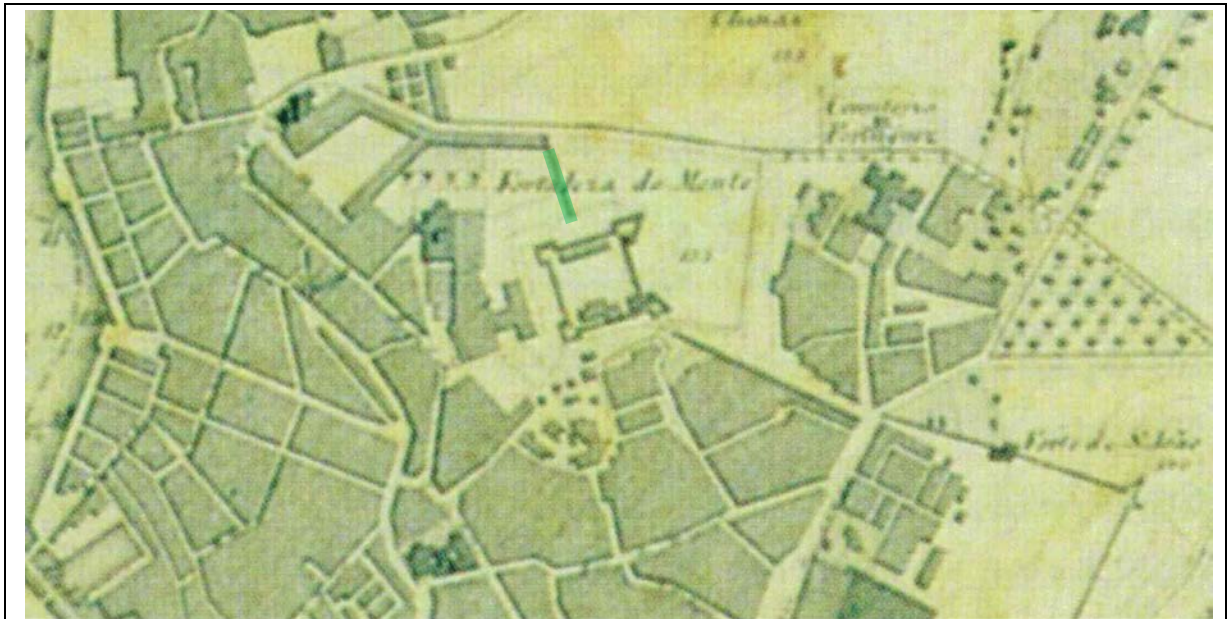


圖 3.5.1：1865-1866 年澳門地圖之局部·綠色標示處為聖保祿學院東圍牆。

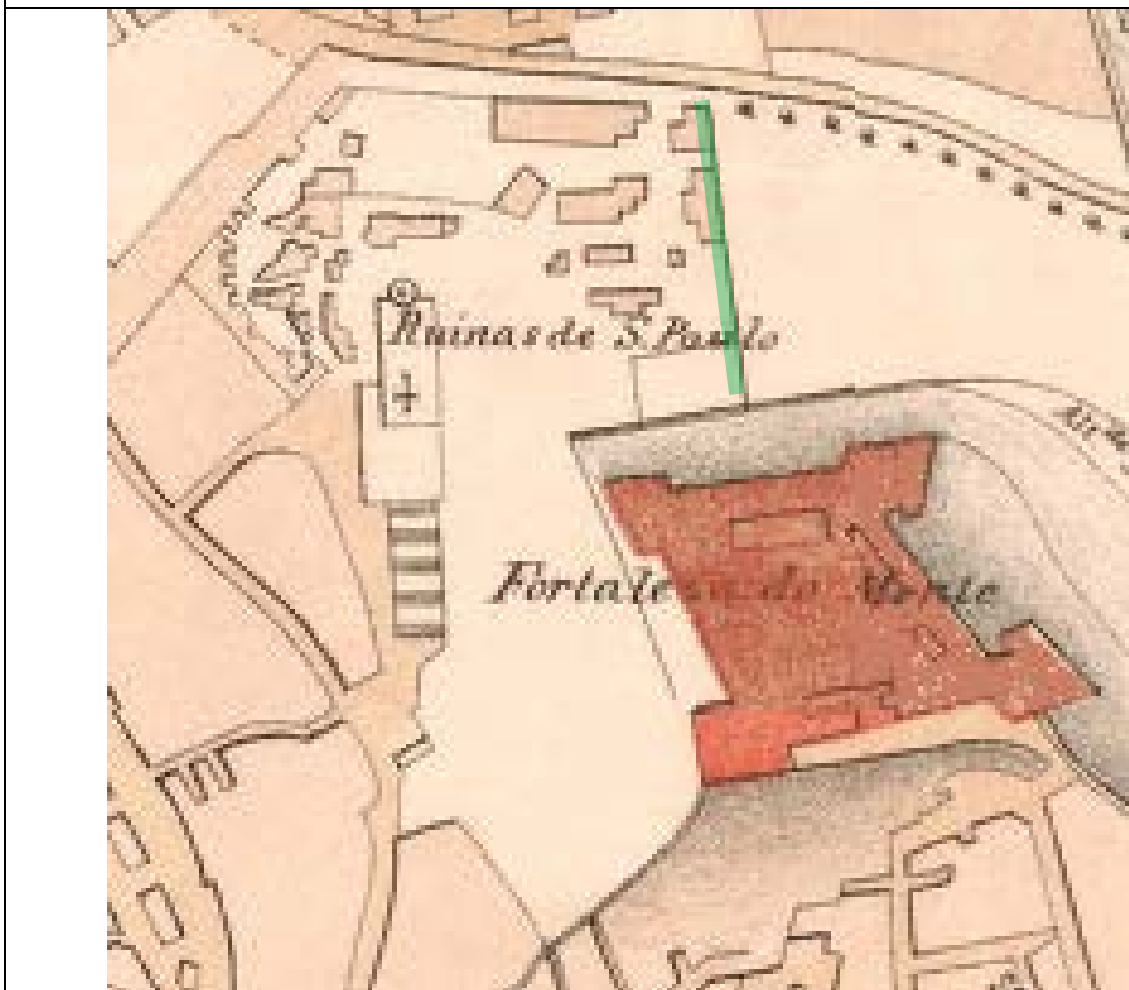


圖 3.5.2：1889 年澳門地圖之局部·綠色標示處為聖保祿學院東圍牆。



圖 3.5.3：聖保祿學院圍牆遺跡。



圖 3.5.4：考古清理後顯露出夯土圍牆以石塊作基礎。

圖片資料來源

圖 3.5.1：Ana Maria Am, A Velha Aldeia de Mong Há Que Eu Conheci, *Review Of Culture* (Portuguese Edition), No.35-36, p.132.

圖 3.5.2：美國國會圖書館網站(<https://www.loc.gov/item/2002624048>)