

2. 先鋒廟

2 先鋒廟

2.1 基本資料

名稱	先鋒廟	
位置	澳門半島	
地址	位於鄰近連勝巷之土地	
待評定範圍之面積	約 140 平方米	
建造年份	不晚於 1827 年	
業權狀況	沒有登記	
使用狀況	廟宇	
建議評定類別	紀念物	
建議設置之臨時緩衝區及其面積	設置面積約為 41 平方米的臨時緩衝區	

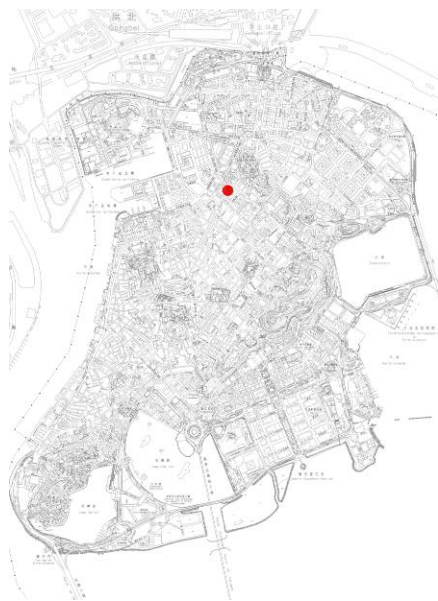


圖 2.1.1：待評定的不動產之位置

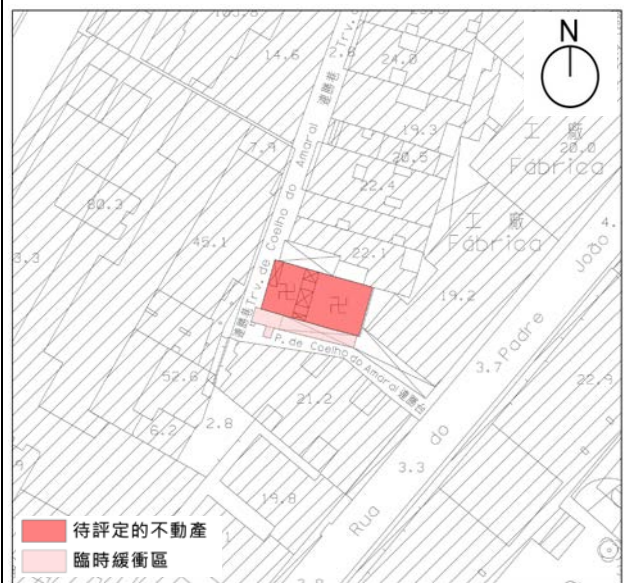


圖 2.1.2：待評定的不動產及其臨時緩衝區之範圍

2.2 背景資料及歷程沿革

2.2.1 背景資料

據纂修於清道光七年的〈香山縣下恭常都十三鄉採訪冊〉中“出閘徑蓮花山下有慈護宮側有先鋒廟過為望廈汛”之記述，可知位於連勝巷內的先鋒廟之建成年份不晚於1827年（道光七年）¹（圖 2.5.5）。現時廟內現存紀年最早的器物是正殿所懸掛，有“咸豐十一年”（1861年）字樣的雲板（圖 2.5.6）。

先鋒廟坐東南向西北，毗連望廈山面向今日內港（圖 2.5.4），在二十世紀初填海造地以前本屬臨海之地。先鋒廟昔日位處望廈村村界以西，鄰近清朝軍兵駐紮的汛地以及葡人兵房²（圖 2.5.1），在二十世紀初街道名冊中亦記載先鋒廟正位處“汛地河邊村”³，今日先鋒廟側的“本汛土地福德神位”正好與這一歷史相印證（圖 2.5.9）。此外，昔日從蓮峰廟至鏡湖醫院之間，有一條連接關閘徑至沙崗和新橋區的要道“連勝馬路”，在二十世紀初連勝馬路改變為今日的走向以前，先鋒廟一直位於這條要道之上⁴（圖 2.5.2 及圖 2.5.3）。

先鋒廟廟內有兩殿，主殿祀奉先鋒將軍，偏殿祀奉東海龍王。先鋒將軍是護佑平安，消災化危的神祇，在全國各地並不鮮見，但關於先鋒楊爺的傳說則沒有統一的說法，有一說先鋒楊爺是二郎神楊戩⁵，另有一說為宋朝名將楊延昭，亦有一說為楊延昭之父楊業。結合廟宇管理人所述，先鋒廟所祀奉的神祇為楊業將軍，廟宇正門門聯“奮勇爭先豪傑惟雙士，湊恭細大英雄有己人”，以及“千里送嫂”、“夜戰馬超”等以英雄武將為題的壁畫，與先鋒楊爺保衛國疆的歷史相印證（圖 2.5.7）。先鋒廟偏殿則供奉水神東海龍王，東海龍王崇拜與漁業生產有密切關係，保佑漁民出海平安，漁獲豐收（圖 2.5.8）⁶。除了位於連勝巷的先鋒廟外，本澳供奉先鋒楊爺的廟宇還有沙梨頭土地廟的聖母先鋒殿。

¹ [清] 祝淮編纂《澳門志畧》，北京：國家圖書館出版社，2010年，34頁。湯開建《道光七年〈香山縣下恭常都十三鄉採訪冊〉的發現及其史料價值》，《澳門研究第》，63期，2011年，118-154頁。

² 從一幅約繪於1886年的地圖中可見先鋒廟位於“望廈西閘口”以外。吳宏岐、趙湘軍《〈望廈及其附近村落地圖〉初步研究》，《文化雜誌》，第77期，2010年，188頁。

³ Confeccionado por Euclides Honor Rodrigues Vianna, *Cadastro das vias publicas de Macau*, Macau: Typographia Noronha & Ca, 1906, p.147.

⁴ Confeccionado por Euclides Honor Rodrigues Vianna, *Cadastro das vias publicas de Macau*, Macau: Typographia Noronha & Ca, 1906, p.4. Organizado por Augusto de Souza Barbeiro, *Cadastro das vias e outros lugares públicos da cidade de Macau*, Typographia PO MAN LAU - Macau, 1925, p.70. *Cem anos que mudaram macau*, Macau: Edição do governo de macau, 1995, p.30.

⁵ 陳焯樞《澳門廟宇叢考》上卷，澳門：澳門傳媒工作者協會，2009年，257頁。

⁶ “先鋒廟建廟以後，因其非祈禳之地，香火未免疏落。後得漁民組織炮會，捐送海龍王神像，附祀於廟之偏殿。”同註3，83頁。

整座先鋒廟短簷小瓦，淺殿低壇，古樸莊嚴。廟宇分為三個相連一體的主要部份，包括主殿、偏殿及附屬空間，與本澳大部份傳統中式廟宇格局一致。主殿先鋒殿具有典型的“雙殿式”傳統廟宇風格，包含前、後二進（前殿及正殿），其內部結構、佈局及建築元素等大致都講究對稱之美。主入口空間採用凹斗門式建築元素，具有防風、避雨及遮陽的作用，也可產生空間層次而加強主殿中軸線效果，其建築元素、形式與作法頗有可觀之處。後來又因城市發展，街道路面抬高，廟宇與其周邊的街區有明顯的高差，廟宇亦因而顯得淺殿低牆（圖 2.5.10）。

另外，廟內保存歷年由信眾捐贈的灰塑、壁畫、門神裝飾、木幡、香爐幾案、紀年為咸豐十一年（1861 年）的雲板以及由兩廣督標補用都司冼懿林及其妻吳氏所贈的光緒三十二年（1906 年）造木幡等器物。時至今日，先鋒廟的香火雖不復往昔，但每至農曆六月初六先鋒誕、農曆九月十七日先鋒龍王誕，都會有一眾善信自發組織參拜，熱鬧非常。

2.2.2 歷程沿革

- 不晚於 1827 年建成。
- 直至十九世紀中被撤以前，望廈汛（清朝軍兵駐紮之地）一直毗連先鋒廟。
- 其後，由 1848 年連勝馬路開闢，直至其在二十世紀二十年代改變為今日的走向以前，先鋒廟一直位於這連接關閘徑至沙崗和新橋區的要道之上。
- 二十世紀初，內港填海造地改變了先鋒廟臨海的地理位置。

2.2.3 現況描述

隨着社會發展，現時先鋒廟周邊的城市環境已有較大的變化，周邊樓宇林立，而廟宇南側空間亦被用作為儲物空間及洗手間（圖 2.5.13）。

2.3 價值陳述

建廟不晚於道光七年的先鋒廟，自落成至今至少已有 190 年歷史。先鋒廟昔日臨水而築，毗連望廈村，與清朝軍兵駐紮的汛地以及葡人兵房相鄰，亦位於連接關閘和沙崗新橋間的要道連勝馬路之上，地理位置特殊。先鋒廟與鄰近美副將大馬路兩旁的古剎廟宇一同記載著昔日望廈村一帶華人社區的歷史及村民的生活形態，同時亦是見證連勝馬路改道及這一區域海岸線變遷的實物遺存。

先鋒楊爺以及東海龍王是與居民日常生活有密切連繫的民間俗神，先鋒廟作為澳門地區有關信俗及文化的載體，反映出舊日澳門華人信仰的實用主義性質。主祀先鋒楊爺由歷史英雄人物轉化為庇佑漁事的海神，到今日為信眾保佑平安，消災化危，其身份及神職，隨著時空環境的變化而不斷重構，先鋒廟對研究昔日華人社區的歷史、村落佈局及組織、村民的生活形態、精神信仰，以至近代澳門城市街道規劃具有意義，同時，亦是研究本澳中國民間信俗的範例。

2.4 評定建議及臨時緩衝區的設置

2.4.1 類別建議

基於上節之價值陳述，先鋒廟基本符合第 11/2013 號法律《文化遺產保護法》第 18 條的評定標準中之下列三項標準：

- (一) 在作為生活方式或歷史事實的特殊見證方面具重要性；
- (四) 在作為象徵意義或宗教意義的見證方面具價值；
- (五) 在文化、歷史、社會或科學的研究方面的重要性。

其中，先鋒廟的歷史文化價值尤為突出，與上述法律第 5 條第 4 項中“紀念物”所指的“具重要文化價值的建築物”之定義特徵基本相符，故建議評定類別為“紀念物”。

2.4.2 範圍建議

基於先鋒廟之價值，建議評定範圍包括先鋒廟現存的廟宇建築及附屬空間（圖 2.4.1）。

2.4.3 臨時緩衝區範圍

考慮到先鋒廟與其旁的建築物及“本汛土地福德神位”，在功能及信俗文化上所具有的邏輯關係，故根據《文化遺產保護法》第 5 條第 10 項、第 22 條第 3 款及第 4 款的規定，為上述待評定的不動產範圍之周邊區域，劃設具一定必要性的臨時緩衝區（圖 2.4.1）。其面積約為 41 平方米，範圍包括與待評定的不動產直接相連，用作存放物品及附屬設施的建築物，以及本汛土地福德神位。

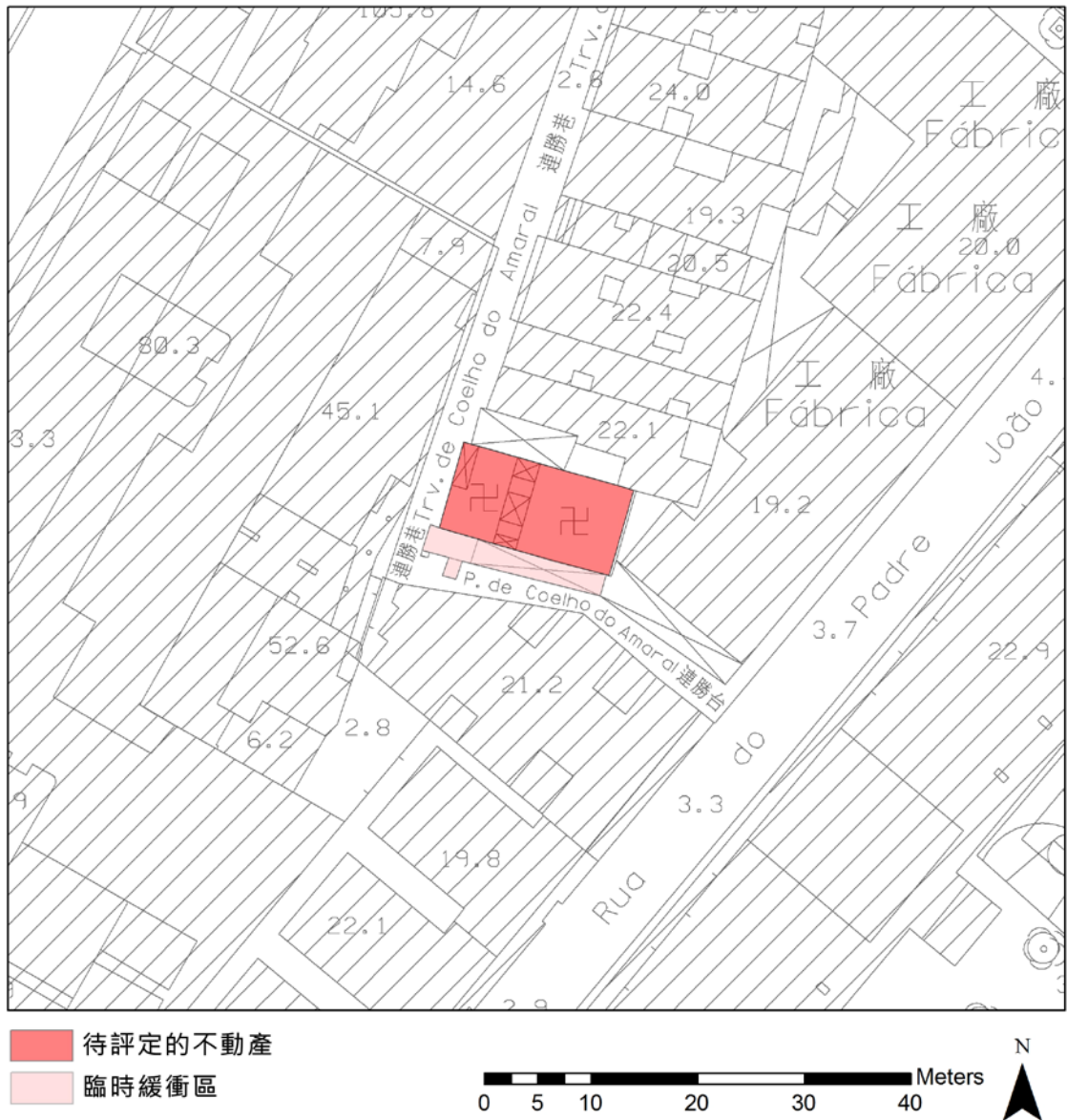


圖 2.4.1：先鋒廟及其臨時緩衝區之範圍

2.5 參考圖片



圖 2.5.1：在約繪於 1886 年的澳門地圖中，可知先鋒廟位處昔日海濱之地，毗連汛地（清朝軍兵駐防之地）以及葡人兵房。



圖 2.5.2：1912 年澳門地圖中，先鋒廟的位置，以及改道前的連勝馬路。



圖 2.5.3：1941 年航照圖，先鋒廟及其周邊環境，連勝馬路已改道。



圖 2.5.4：1932 年提督馬路及內港一帶，標示處為先鋒廟大約位置。



圖 2.5.5：先鋒廟正門。



圖 2.5.6：咸豐十一年（1861 年）雲板。



圖 2.5.7：廟內正殿供奉“先鋒楊爺”。




圖 2.5.8：偏殿供奉“東海龍王”。



圖 2.5.9：先鋒廟側的“本汛土地福德神位”。



圖 2.5.10：較之其他本澳的廟宇，先鋒廟顯得淺殿低牆。



圖 2.5.11：先鋒廟鳥瞰圖。



圖 2.5.12：附屬空間內的“勅封感應丞侯三郎爺爺神位”。



圖 2.5.13：廟宇南側的附屬構築物。

圖片資料來源

圖 2.5.1：吳宏岐、趙湘軍《〈望廈及其附近村落地圖〉初步研究》·《文化雜誌》·第 77 期·2010 年·188 頁。

圖 2.5.2：Cem anos que mudaram macau, Macau : Edição do governo de macau, 1995, p.28.

圖 2.5.3：由地圖繪製暨地籍局提供。

圖 2.5.4：Directório de macau 1932, Macau: Inspeção dos Servicos Económicos, 1932, p.192.